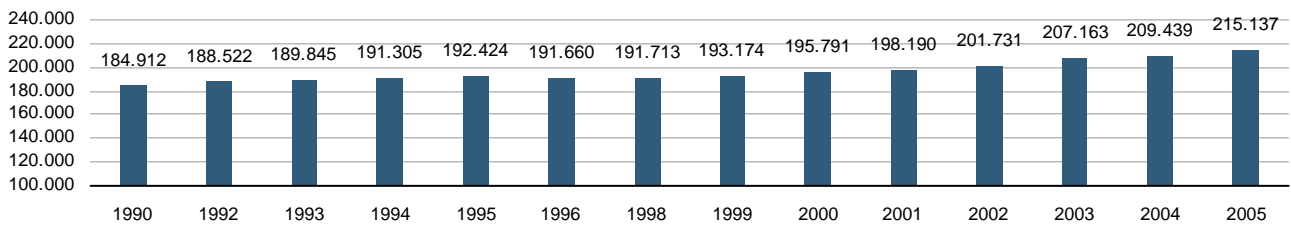


Municipio	Elche/Elx
Código INE	03065
Provincia	Alicante
Comarca	El Baix Vinalopó

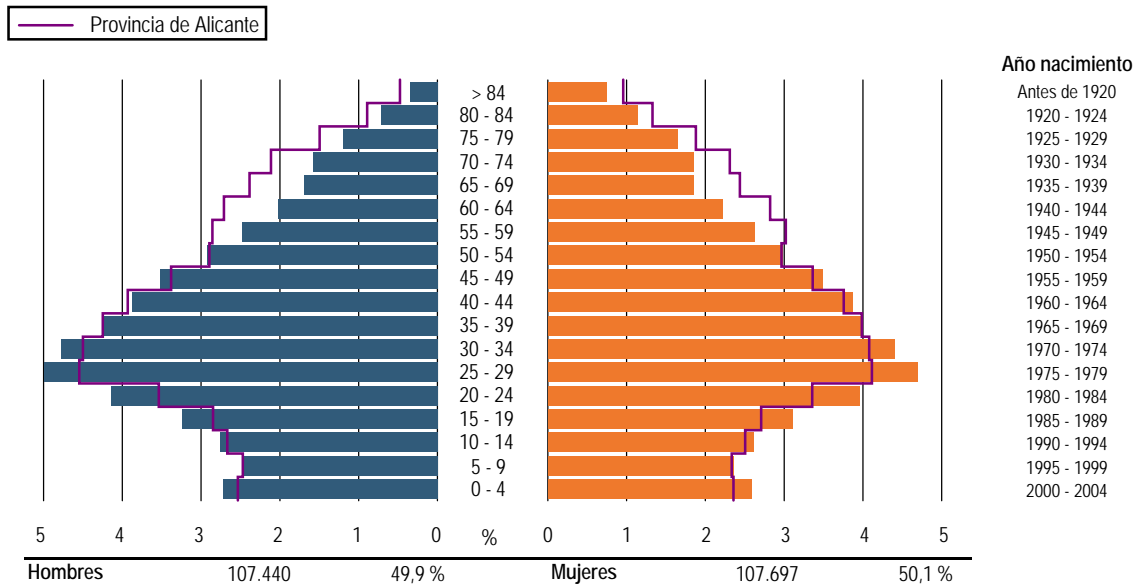
Territorio y Medio ambiente

Distancia a la capital de provincia (Km)	23
Altitud (m)	86
Superficie (Km²)	326,1
Densidad de la población (hab/Km²)	659,8
Incendios forestales que han afectado al término municipal - 2004	4
Superficie afectada por los incendios (ha) - 2004	0,6
Municipio costero	Sí
Banderas azules - 2004	3

Evolución de la población



Estructura de la población - 1/1/2005

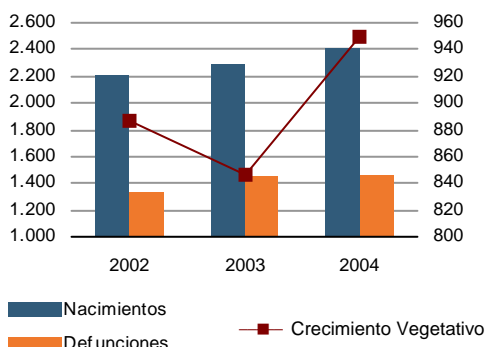


Indicadores demográficos

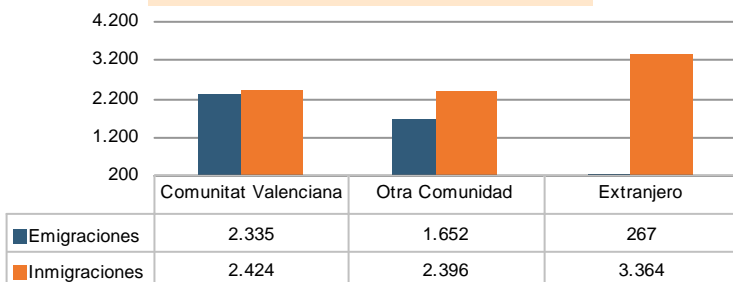
Índice	Fórmula	Municipio	Provincia	Comunitat Valenciana
Dependencia	$((\text{Pob. } <15 + \text{Pob. } >64) / (\text{Pob. de 15 a 64})) \times 100$	39,4 %	44,7 %	43,7 %
Longevidad	$((\text{Pob. } >74) / (\text{Pob. } >64)) \times 100$	45,4 %	43,1 %	45,5 %
Maternidad	$((\text{Pob. de 0 a 4}) / (\text{Mujeres de 15 a 49})) \times 100$	19,3 %	19,2 %	18,8 %
Tendencia	$((\text{Pob. de 0 a 4}) / (\text{Pob. de 5 a 9})) \times 100$	109,8 %	101,8 %	104,2 %
Renovación de la población activa	$((\text{Pob. de 20 a 29}) / (\text{Pob. de 55 a 64})) \times 100$	192,2 %	136,4 %	146,1 %

Movimiento natural de la población

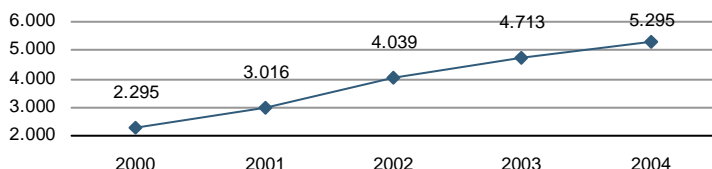
	2002	2003	2004
Nacimientos	2.210	2.292	2.406
Defunciones	1.323	1.445	1.457
Crecimiento Vegetativo	887	847	949



Variaciones residenciales - 2004

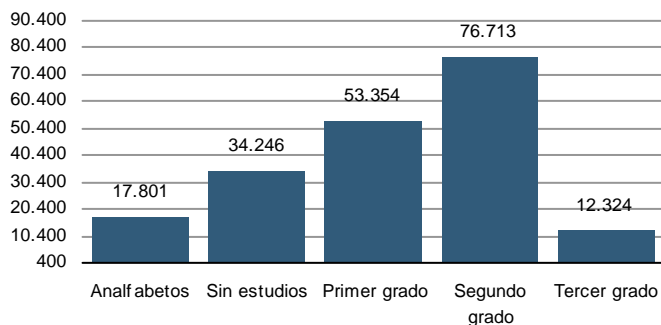


Inmigrantes de nacionalidad extranjera

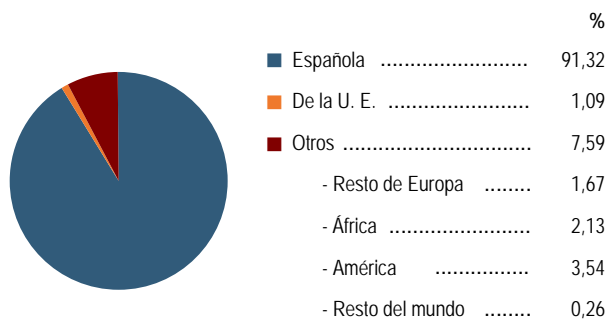


Población por nivel de estudios - 2001

Residentes en viviendas familiares por nivel de estudios

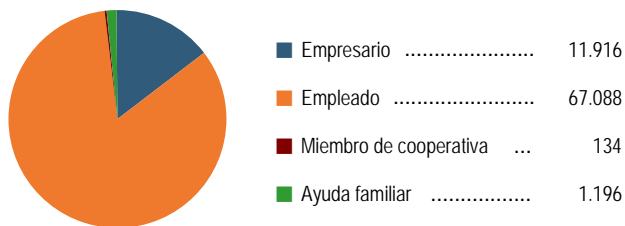


Población por nacionalidad - 2005



Trabajo

Ocupados por situación profesional - 2001



Paro registrado por sectores de actividad* - 2006

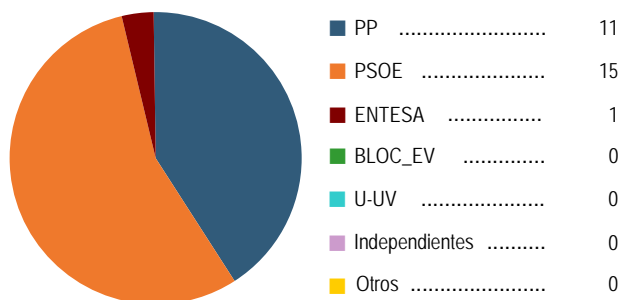


* Datos a 31 de marzo

Infraestructuras y equipamiento - 2000

Servicios de protección civil. Personas en plantilla	-
- Profesional	-
- Voluntario	-
Instalaciones de esparcimiento (parques, jardines,...)	-
Centros culturales	-
- Casa de cultura	-
- Otros tipos	-

Concejales - Elecciones municipales 2003



Cultura - 2004

Museos	6
Colecciones museográficas permanentes	2
Bienes de interés cultural declarados	21

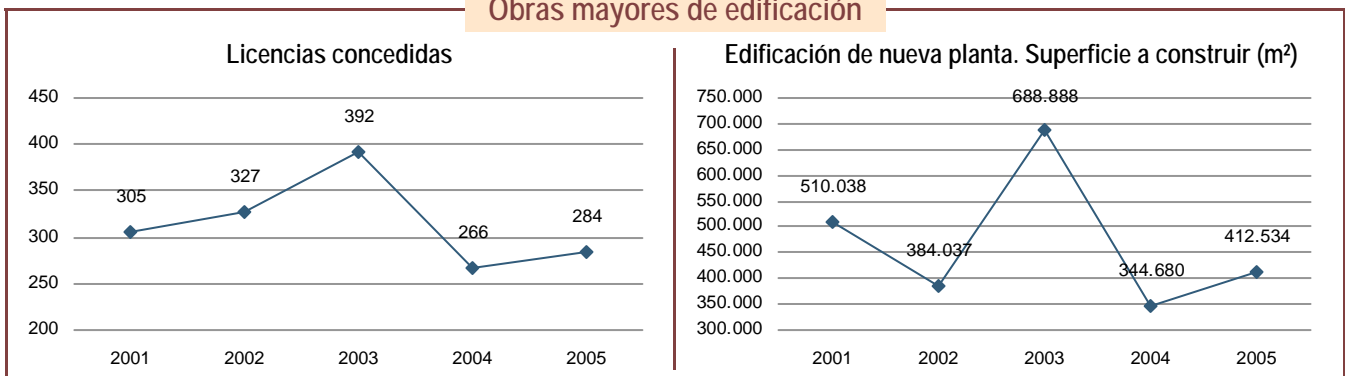
Presupuesto municipal



Superficies de cultivo y aprovechamiento - 2004

Hectáreas	Cultivos		Prados y Pastizales		Terreno Forestal		Otras Superficies	
	Regadío	Secano	Regadío	Secano	Regadío	Secano	Regadío	Secano
	13.827	420	0	0	0	3.488	0	14.843

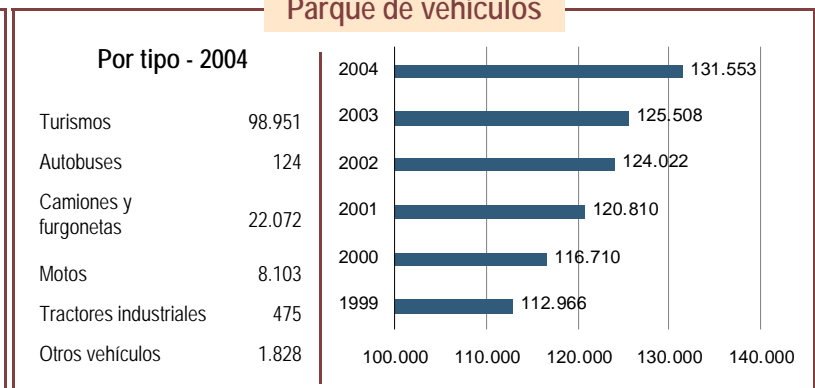
Obras mayores de edificación



Vivienda - 2001

Régimen de tenencia	Número de núcleos familiares
En propiedad	48.804
En alquiler	2.696
Cedida	949
Otra forma	1.229

Parque de vehículos



Turismo

